





PLAN  
D'URBANISME

PLAN 6  
Éléments de contrainte






**Contraintes anthropiques**

-  Poste de transformation électrique d'Hydro-Québec
-  Réseau de transport d'électricité (120 kv)
-  Ancien lieu d'élimination des matières résiduelles
-  Ancien lieu d'entreposage de pneus

**Zone inondable**

-  0-100 ans
-  0-2 ans
-  2-20 ans
-  20-100 ans

**Autres éléments**

-  Périmètre urbain
-  Hydrographie
-  Réseau routier
-  Unité d'évaluation
-  Limite municipale

Ce plan fait partie du règlement no. 242-2024,  
adopté le \_\_\_\_\_

GRILLE DES MODIFICATIONS		
Numéro	Date	Modifications



Philippe Meunier et Associée  
Urbanisme et soutien municipal

